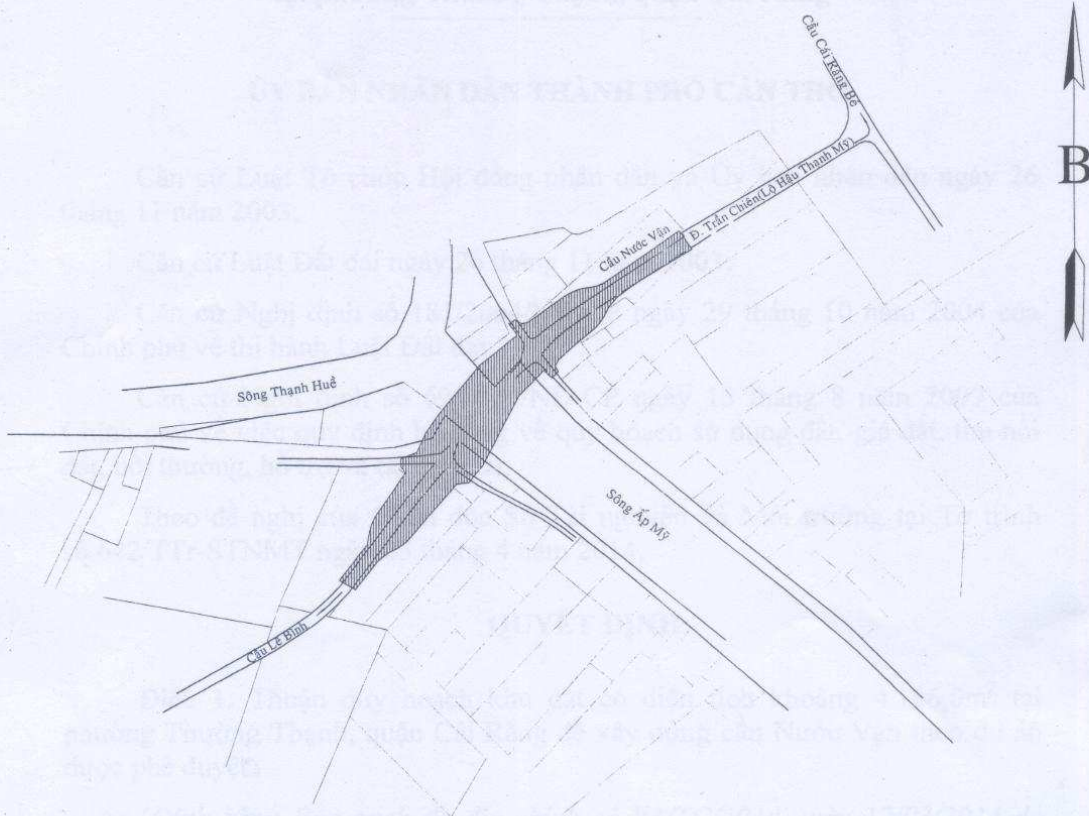






CỘNG HÒA XÃ HỘI CHỦ NGHĨA VIỆT NAM
ĐỘC LẬP - TỰ DO - HẠNH PHÚC

BẢN TRÍCH ĐO ĐỊA CHÍNH

- 1. Diện tích khoảng: 4.166m²
- 2. Tờ bản đồ số: Q6
- 3. Thửa:
- 4. Phường (xã, thị trấn): P. Thường Thạnh
- 5. Quận, Huyện (Tp, thị xã): Q. Cái Răng, TPCT
- 6. Hiện trạng: CLN, ODT, DGT, SON
- 7. Theo yêu cầu của: Ban quản lý dự án đầu tư xây dựng quận Cái Răng
- 8. Địa chỉ: Khu hành chính quận Cái Răng, quốc lộ 1A, P. Lê Bình, Q. Cái Răng, TPCT
- 9. Mục đích: Quy hoạch đất xây dựng mới cầu Nước Vắn
- 10. Tỷ lệ: 1/2000



XÁC NHẬN CỦA VP. ĐKQSD ĐẤT QUẬN CÁI RĂNG		CÔNG TY TNHH TVXD - ĐD BẢN ĐỒ TẤN CƯỜNG	
Ngày tháng năm 2014 Giám đốc (Ký tên, đóng dấu)		Số: 8A/TC/2014 Ngày 11 tháng 03 năm 2014 Người trích đo: (Ký, ghi rõ họ tên)	
		Ngày 12 tháng 03 năm 2014 Giám đốc (Ký tên, đóng dấu)	
		 	
		Nguyễn Thanh Điển Nguyễn Hữu Tấn	